

BANDO

Connessione ecologica (2013)

TITOLO

Connessione ecologica dal parco delle groane al parco nord attraverso il plis grugnotorto villoresi

LOCALIZZAZIONE

📍 CESANO MADERNO (MONZA E BRIANZA) | DESIO (MONZA E BRIANZA)

DATE

Avvio: **01/12/2013**

Conclusione: **30/11/2014**

ENTE CAPOFILA

Comune di Cesano Maderno

Piazza Arese 12, - 20811 CESANO MADERNO (MB) LOMBARDIA

IMPORTI

Contributo Fondazione Cariplo

80.000 €

PARTNER

✓ Parco Regionale delle Groane | Parco Grugnotorto Villosesi | Comune di Desio

OBIETTIVI Gli obiettivi specifici individuati dal progetto sono:- aggiornare e sistematizzare il quadro conoscitivo relativo alle componenti ecosistemiche dell'area d'interesse per definire il livello attuale di funzionalità ecologica del territorio anche in relazione ad alcuni elementi naturalistici oggi poco identificabili (torrente Seveso);- identificare le aree sulle quali proporre prioritariamente interventi per la strutturazione del corridoio ecologico, analizzando le situazioni particolari di restringimenti ed interruzioni della continuità territoriale;- individuare, con il coinvolgimento dei proprietari, le possibili modalità di realizzazione delle soluzioni, in grado di salvaguardare sia le esigenze economiche sia gli obiettivi ecologici del progetto;- coinvolgere tutti gli attori locali attraverso un percorso partecipativo strutturato, con l'intento di acquisire il "sapere sociale" che differisce dal "sapere tecnico scientifico".

AZIONI Il lavoro si divide in due macro fasi:1) ricostruzione del quadro conoscitivo relativo alle caratteristiche del territorio e analisi critica volta all'identificazione dell'attuale livello di funzionalità ecologica: rilievo, censimento e analisi delle caratteristiche del territorio, del sistema paesistico e delle caratteristiche ecosistemiche, nonché individuazione delle buone pratiche a livello nazionale e internazionale;2) studio di fattibilità per la definizione degli interventi funzionali alla realizzazione del corridoio ecologico: analisi urbanistica, agronomica, ambientale ed economica, analisi e mappatura delle aree di restringimento o di interruzione della continuità territoriale, dialogo con i proprietari terrieri. Trasversalmente alle due fasi si svolgerà un processo partecipativo strutturato.

RISULTATI Il progetto si propone di raggiungere i seguenti risultati:- individuazione degli interventi più appropriati sotto il profilo ecologico e verifica della reale fattibilità giuridico amministrativa ed urbanistica;- mappatura delle aree di restringimento o di interruzione della


continuità territoriale per la strutturazione del corridoio ecologico e individuazione delle possibili soluzioni per ovviare a tali interruzioni;- verifica della reale disponibilità alla modificazione dell'utilizzo dei suoli e definizione delle condizioni tecnico-economiche per la futura realizzazione degli interventi;- individuazione delle aree particolarmente sensibili su cui realizzare, in via prioritaria, interventi di deframmentazione o mantenimento. In tali interventi verranno identificati i principali caratteri progettuali preliminari, corredati da un quadro dei costi di massima per la loro realizzazione e futura gestione ambientale.


ENTE CAPOFILIA

Comune di Cesano Maderno

Piazza Arese 12, - 20811 CESANO MADERNO (MB) LOMBARDIA

 <https://comune.cesano-maderno.mb.it>


 protocollo@comune.cesano-maderno.mb.it |

 03625131

REFERENTE DI PROGETTO

maurilio longhin

 sindaco@comune.cesano-maderno.mb.it |

 0362513488

PARTNER

- ✓ Parco Regionale delle Groane | Parco Grugnotorto Villorresi | Comune di Desio