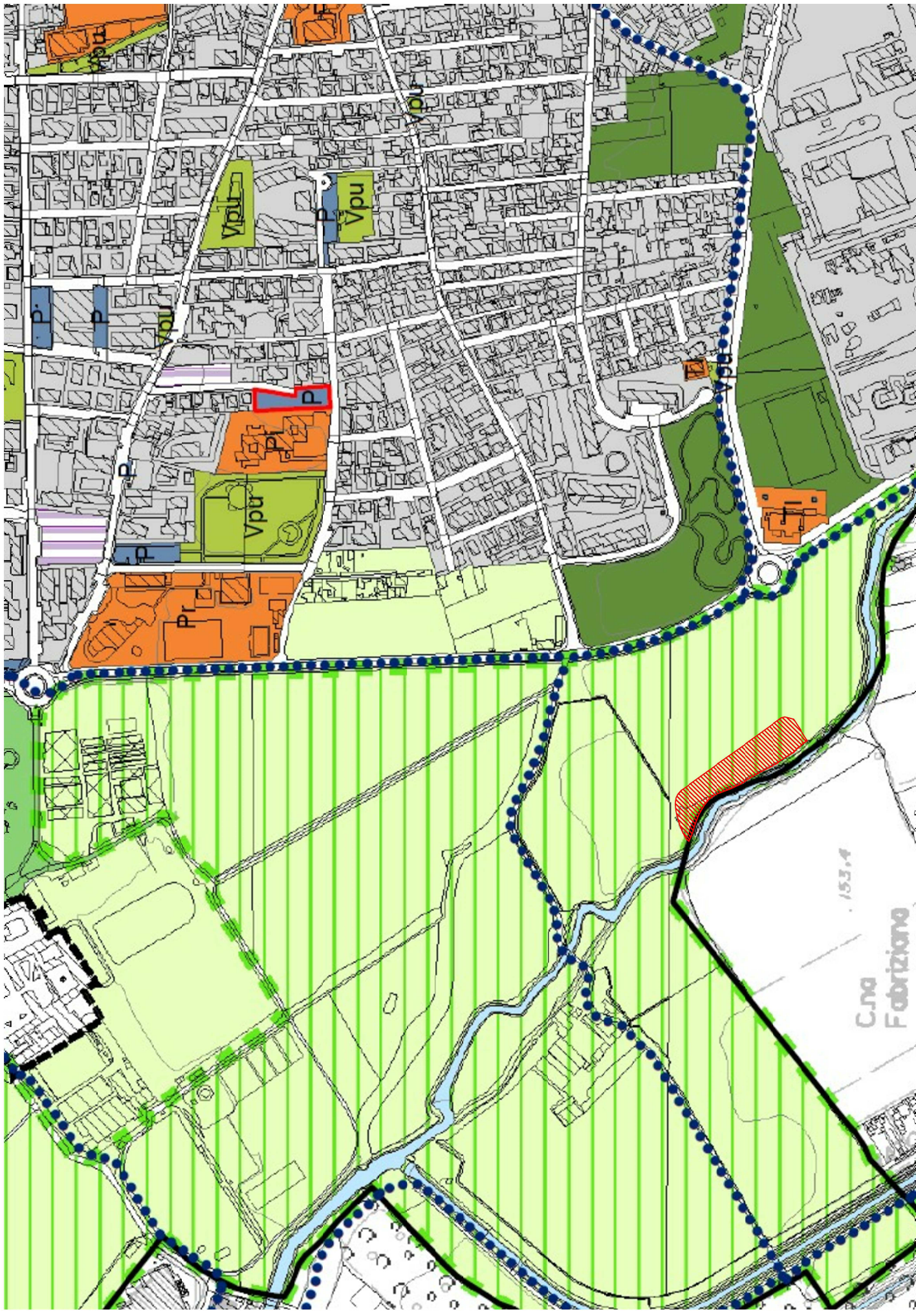
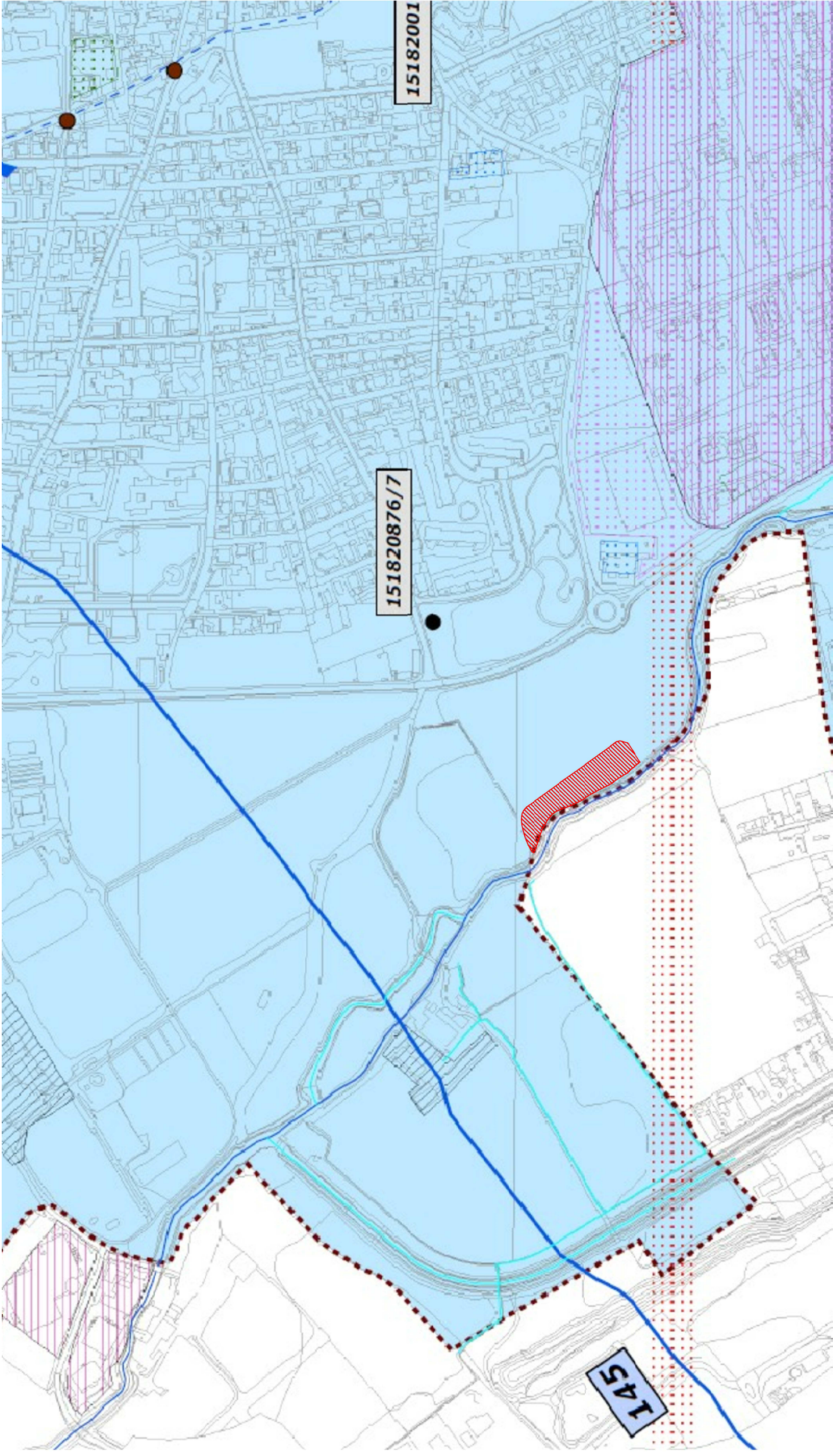
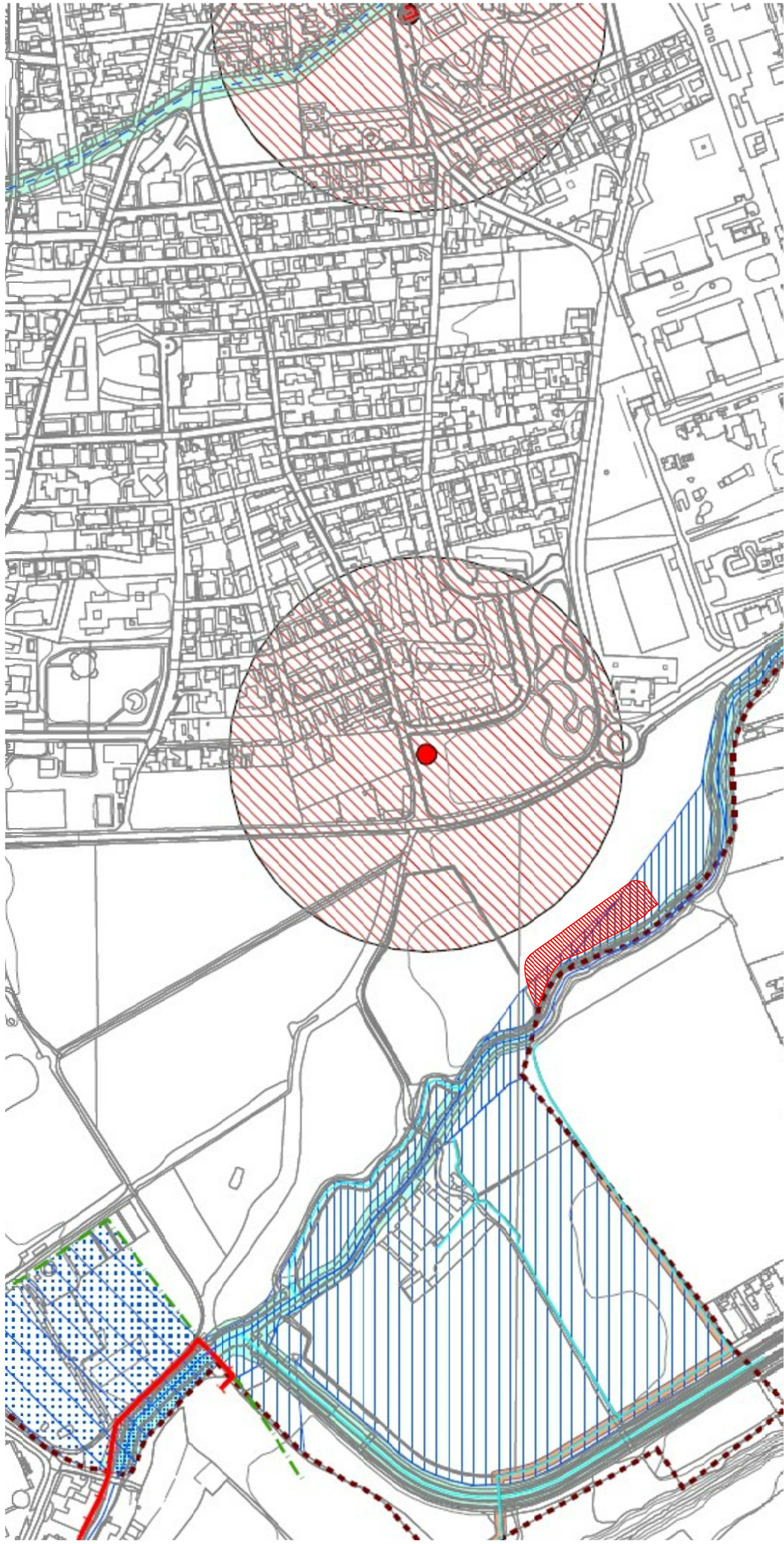




VISTA SATELLITARE

scala 1:5000



ESTRATTO DA CARTE PGT COMUNALE - VINCOLI IDRAULICI

scala 1:5000



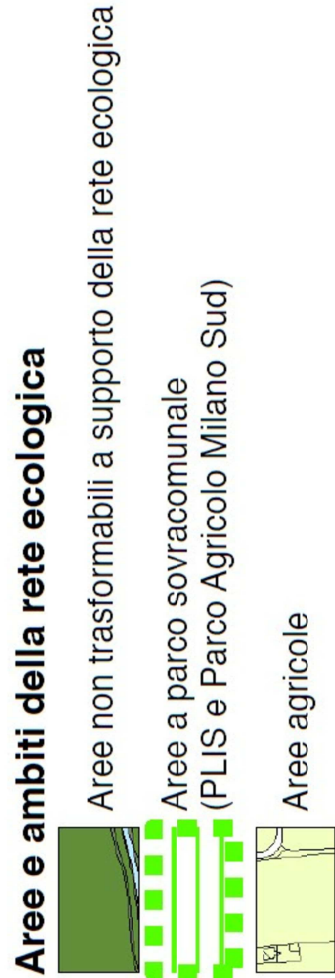
ESTRATTO PGT - VULNERABILITA' IDROGEOLOGICA

scala 1:5000



ESTRATTO DA PGT - EVIDENZE ECOLOGICHE

scala 1:5000



OLONA ENTRA IN CITTÀ  
RICOSTRUZIONE DEL CORRIDOIO ECOLOGICO  
FLUVIALE NEL TESSUTO METROPOLITANO  
DENSO - REALIZZAZIONE



Partner di progetto:



Comune di Rho



Comune di Pregiana



fondazione  
cariplo

Con il cofinanziamento di:

Azione 3 - Creazione di una area umida con funzioni ecologiche

PROGETTO DEFINITIVO ED ESECUTIVO

TAVOLA  
E2 01.2  
Inquadramento territoriale  
Idrogeologica, Idraulica, Ecologia

SCALA 1:5000

PROGETTO	DOCCIA 2018	REV 01	REV 00	DATA	SCOPRIRE	APPROVATO	R.B.	N.M.

PROGETTISTI	DOCCIA 2018	REV 01	REV 00	DATA	SCOPRIRE	APPROVATO	R.B.	N.M.

