



LEGENDA

- ZPS IT20B0402 "Riserva Regionale Garzaia di Pomponesco"
- SIC IT20B0015 "Pomponesco"
- ZPS IT20B0501 "Viadana, Portiolo, San Benedetto Po e Ostiglia"
- Riserva Naturale "Garzaia di Pomponesco"
- Fascia di rispetto della Riserva Naturale "Garzaia di Pomponesco"

Fasce dei Piani di Assetto Idrogeologico



- Fasce A
- Fasce B
- Vincolo D.Lgs. 42/04 (ex L. 431/85)
- PLIS "La golena e le sue lanche"

COMUNE DI POMPONESCO (MN)

CON IL CONTRIBUTO DELLA FONDAZIONE CARIFE

PIANO DI GESTIONE DELLA RISERVA NATURALE REGIONALE "GARZAIA DI POMPONESCO", DELLA ZPS IT20B0402 RISERVA REGIONALE "GARZAIA DI POMPONESCO" E DEL SIC IT20B0015 "POMPONESCO"

<p>progettazione</p>  <p>StudioSilva S.r.l. sede legale: via Mazzini 9/2 - 40137 Bologna</p>	<p>coordinamento</p> <p>Dott. For. Paolo Rigoni</p>
	<p>collaborazione</p> <p>Dott. Sc. Biol. Nicola Cumani</p>
<p>codice lavoro 2008/014</p> <p>file vincoli.mxd</p> <p>formato A1</p> <p>emissione dicembre 2008</p>	
<p>Tav. 5 - Carta dei vincoli</p>	
<p>scala 1:5.000</p>	

revisione	oggetto	data	controllato
1		aprile 2009	Rigoni
2		giugno 2009	Rigoni
3			
4			