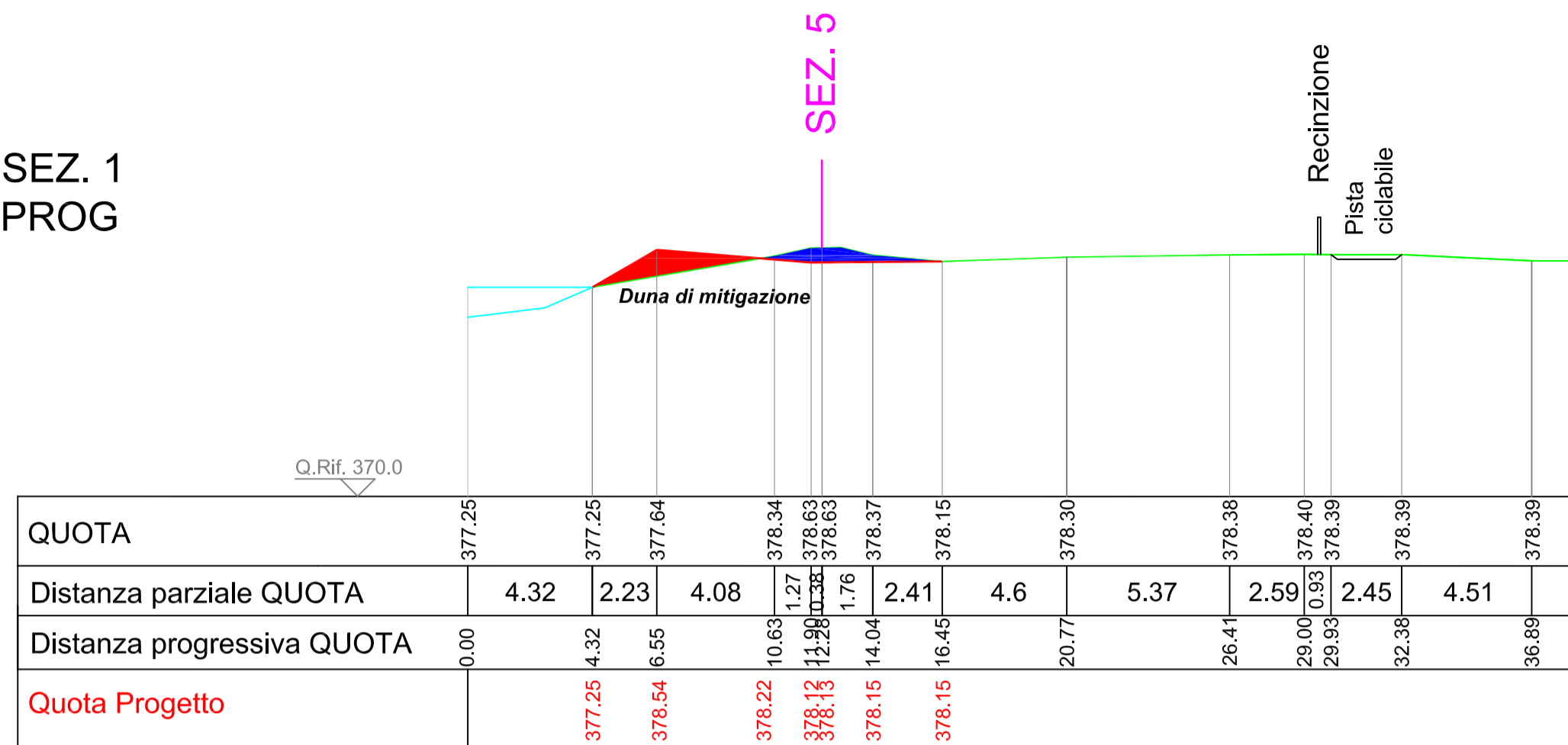
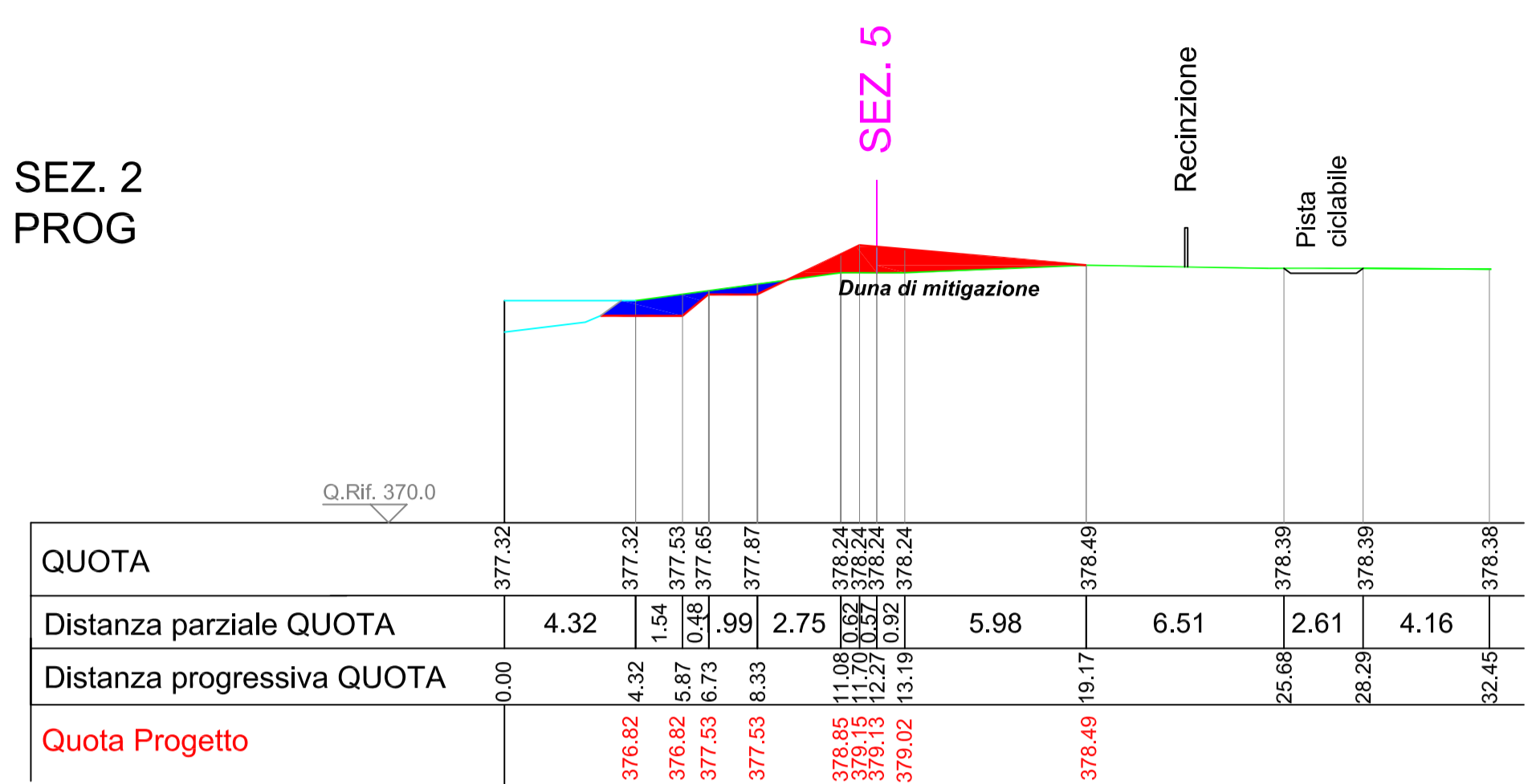


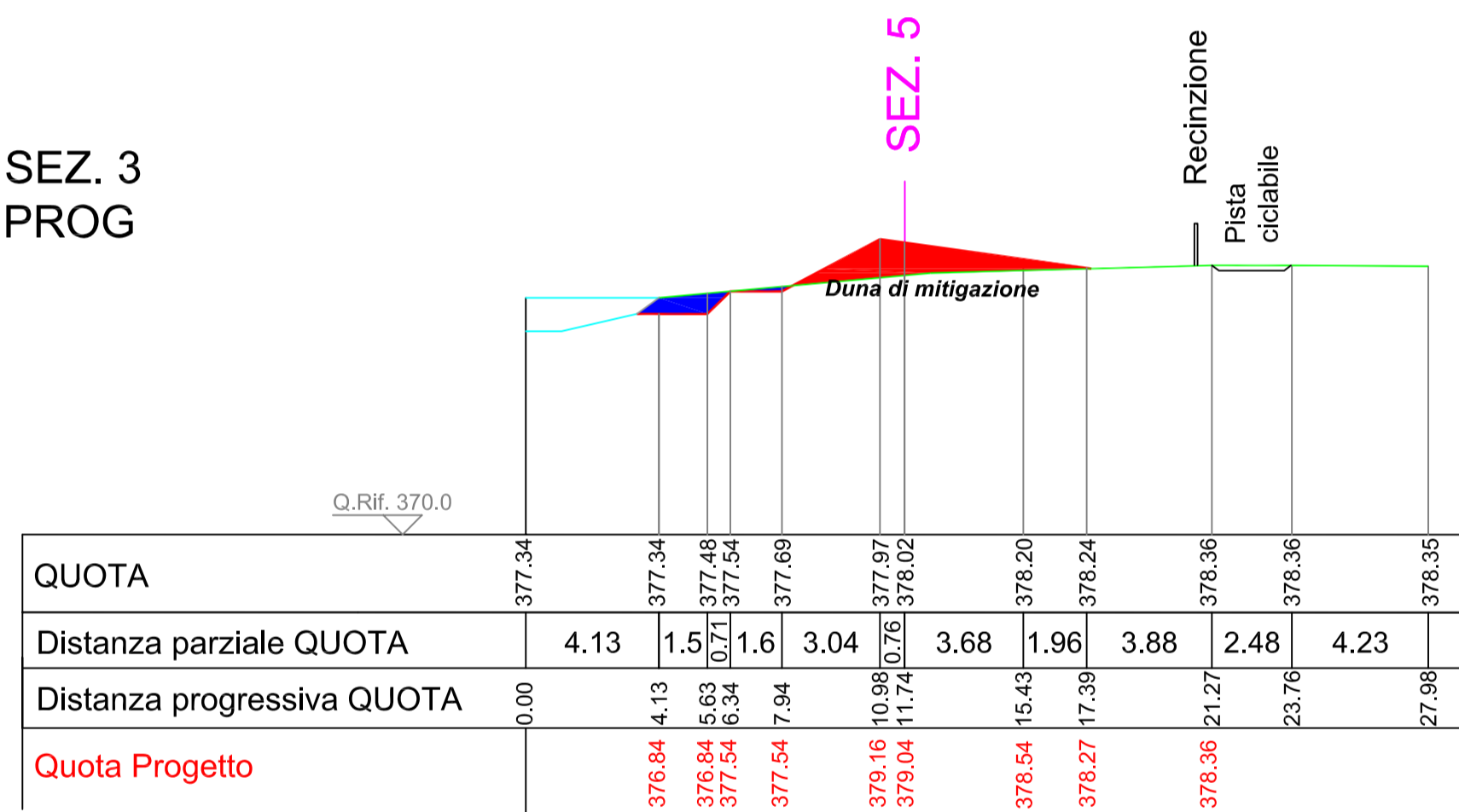
SEZ. 1  
PROG




SEZ. 2  
PROG



SEZ. 3  
PROG



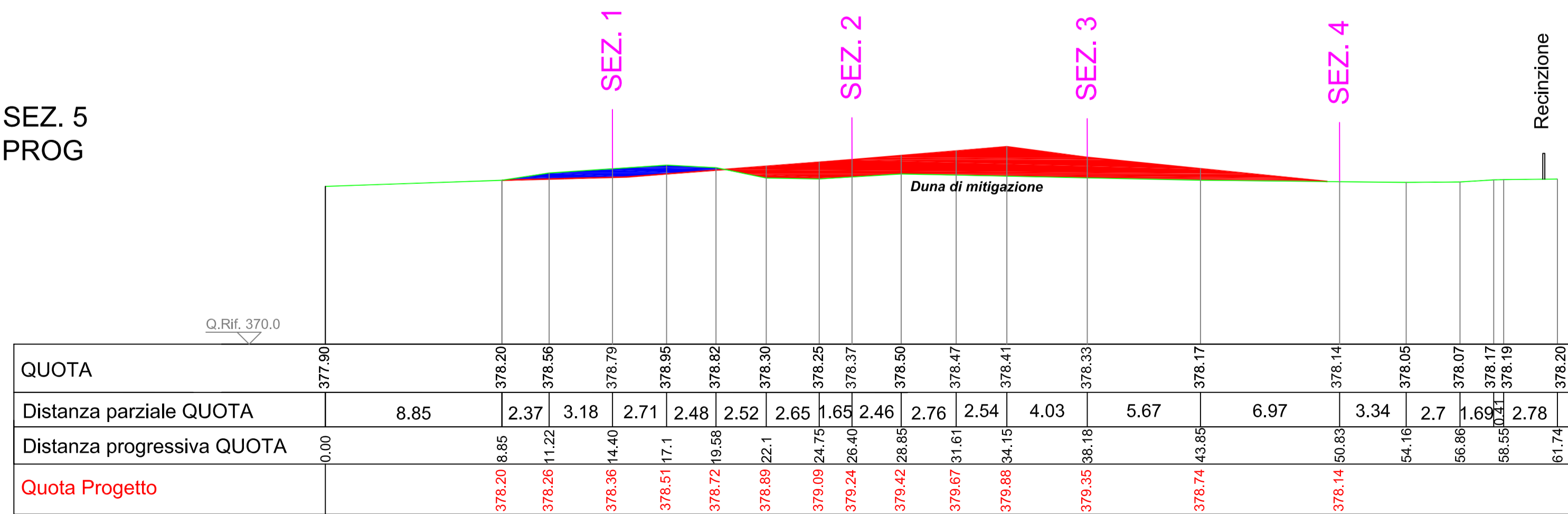
SEZ. 4  
PROG



**Legenda**

- Profilo stato di fatto
- Profilo di progetto
- Materiale di riporto
- Scavo

SEZ. 5  
PROG



**PARCO LAGO SEGRINO**  
D.P.G.R.L. N° 602 / EC 6/12/84

Regione Lombardia Provincia di Como

EUPILIO CANZO LONGONE di Segrino e COMUNITA' MONTANA TRIANGOLO LARIANO

COMMITTENTE: <b>PARCO LOCALE DI INTERESSE SOVRACOMUNALE (P.L.I.S.) LAGO SEGRINO</b> Comunità Montana del Triangolo Lariano Sede Legale Via Vittorio Veneto, 16 - 22035 Canzo (CO)	TAVOLA: <b>E 3</b>
PROGETTISTA: <b>Dott. Ing. Silvia Gaspani</b> Via Malogola, 23 - 23022 CHIAVENNA (SO) C.F.: GSP SLV 70C47 L667P P.IVA: 00753310143	SCALA: <b>1:200</b>
INTERVENTO: <b>RIQUALIFICAZIONE E POTENZIAMENTO</b> HABITAT *91E0 Foreste alluvionali di <i>Alnus glutinosa</i> e <i>Fraxinus excelsior</i> ( <i>Alno-Padion, Alnion-incanae, Salicion albae</i> ) IN COMUNE DI EUPILIO - PROVINCIA DI COMO PER LA TUTELA E LA VALORIZZAZIONE DELLA BIODIVERSITÀ NEI SITI DELLA RETE NATURA 2000 PROGETTO DEFINITIVO - ESECUTIVO	DATA: <b>APRILE 2008</b>
OGGETTO: <b>SEZIONI DI PROGETTO INTERVENTO CON SCAVO/RIPORTO</b>	TECNICI: