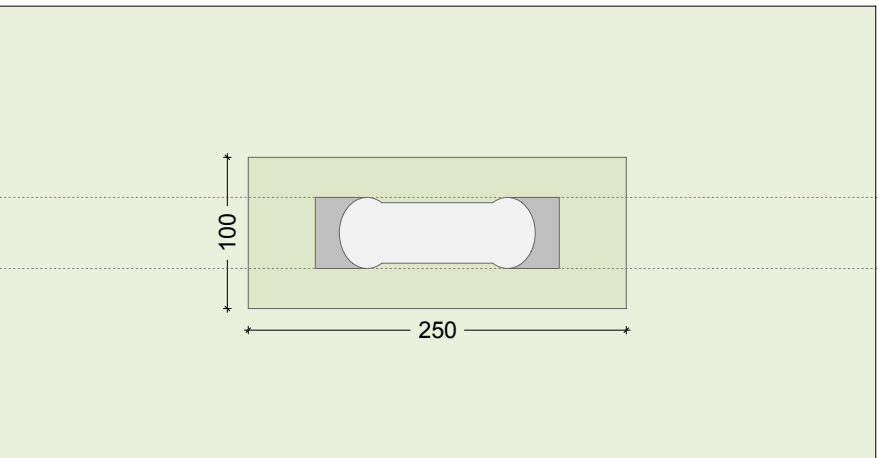
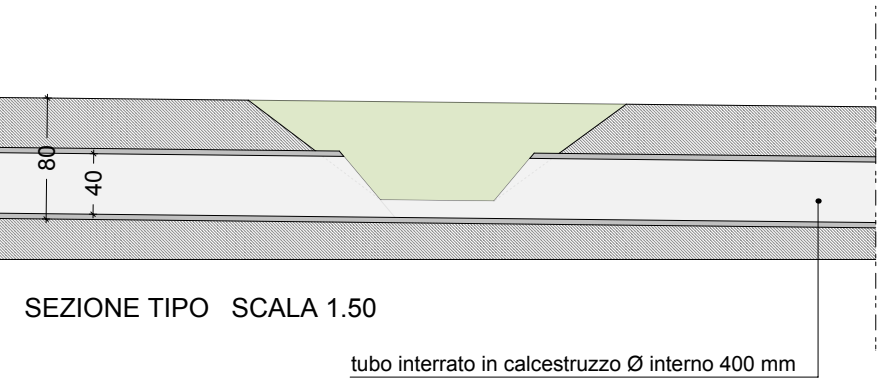


DETTAGLIO PRESE D'ARIA SOTTOPASSO FAUNISTICO
costituito da taglio di tubazione in calcestruzzo con flessibile,
sistemazione di sponde, argini, rilevati per adattamenti delle sagome,
eseguita a mano. TOTALE n.5



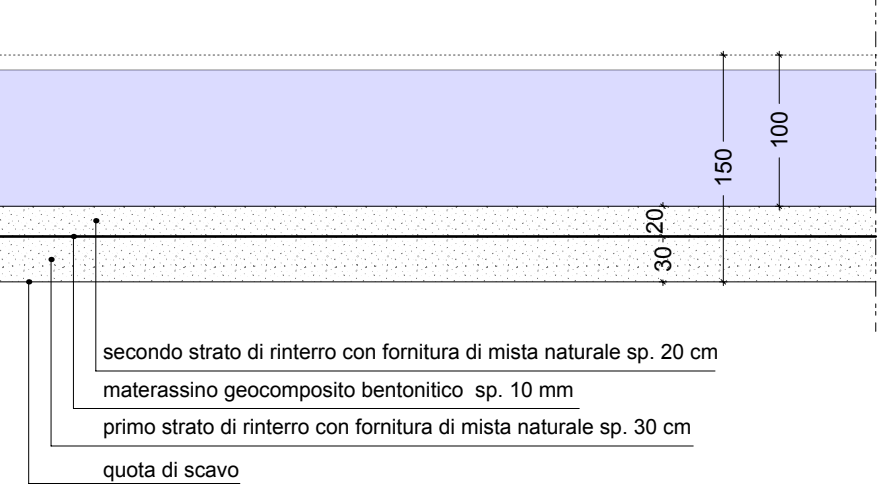
PIANTA SCALA 1.50



SEZIONE TIPO SCALA 1.50

tubo interrato in calcestruzzo Ø interno 400 mm

DETTAGLIO STRATIGRAFIA AREA UMIDA
SEZIONE TIPO SCALA 1.50



fondazione
cariplo

Autostrada
Pedemontana
Lombarda

Consorzio Parco del Lura
Via IV Novembre, 8A
22071 Cadorago, CO
T +39 031 901491
info@parcolura.it

Coordinatore progetto
arch. Francesco Occhiuto
ing. Paolo Zaffaroni
dott. Alessandro Monti
p.t. Chiara Brambilla

Laboratorio di Architettura
arch. Corrado Tagliabue
arch. Claudio Radice
con
arch. Claudio Marelli
arch. Elia Clerici
arch. Sonia Bastai

via General Cantone, 16
22063 Cantù, CO
T +39 031 731252
corrado@laboratorioarch.it

OGGETTO
**PROGETTO
DI CONNESSIONE
ECOLOGICO-FRUITIVA
NEL COMUNE
DI CERMANATE
TRA IL PARCO DEL
LURA ED
IL PARCO DELLA
BRUGHIERA
BRIANTEA**

**PROGETTO
ESECUTIVO**

**ELABORATO
PARTICOLARE
AREA UMIDA**

DATA
NOVEMBRE 2016
30.01.2017

SCALA
1.50 - 1.100

TAVOLA
20 REV_01
TAV20 - PARTICOLARE
AREA UMIDA_REV01.pdf

LEGENDA

PAVIMENTAZIONI

- | | |
|------------------------------|---------------------|
| ripristino calcestre | ghiaia |
| nuovo tracciato in calcestre | asfalto |
| canalette di scolo laterali | colorazione asfalto |

VERDE

- | | |
|--------------------------|-----------------------------|
| Morus | mitigazione area boschiva |
| Carpinus Betulus | siepe di arbusti |
| Betula Alba | siepe di Crataegus Monogyna |
| Ostrya Carpinifolia | Ranunculus acris L. |
| Malus Communis | Campanula rapunculcus |
| Juglans Regia | Leucanthemum vulgare Lam. |
| Quercus Robur | Papaver rhoeas L. |
| Populus Nigra Italica | prato verde |
| Malus a fiore in varietà | area umida |

