

20140717_103920.jpg







BANDO

Gestione sostenibile delle acque (2004)

TITOLO

L'acqua per l'ambiente nella brughiera

LOCALIZZAZIONE

-  Brenna
 -  Cabiato
 -  Carugo
 -  Lentate sul Seveso
 -  Mariano Comense
 -  Meda
-

DATE

Avvio: **01/04/2005**

Conclusione: **30/11/2010**

ENTE CAPOFILA

Consorzio del Parco Brughiera Briantea

C/o Municipio - via Matteotti, 8 - 20030 LENTATE SUL SEVESO (MI) ITALIA

IMPORTI

Budget progetto	Contributo Fondazione Cariplo
189.526 €	110.000 €

PARTNER

-  Nessun partner presente
-

ALTRI FINANZIATORI

-  Regione Lombardia, Provincia di Como

OBIETTIVI

Obiettivi del progetto sono i seguenti: - aumentare la conoscenza degli ambienti, naturali e culturali, legati all'idrologia superficiale nel territorio del Parco locale di interesse sovracomunale della Brughiera Briantea, con particolare attenzione per i corpi idrici "minori", residuali e spesso temporanei, e per quanto espressione degli "usi antichi"; - attuare interventi di conservazione e recupero dei corpi idrici e degli habitat da essi dipendenti; - aumentare la consapevolezza dei residenti e dei visitatori in merito agli ambienti correlati ai corpi idrici; - diffondere comportamenti corretti in merito alla salvaguardia dei corpi idrici superficiali. - contribuire a creare il senso di "essere parco", coinvolgendo amministrazioni e associazioni nell'attuazione di un progetto concreto fortemente legato a valenze ambientali diffuse, comune a tutto il territorio del Parco recentemente ampliato.

AZIONI

Il progetto viene ridiscusso fra gli interlocutori (associazioni, comuni) per la sua condivisione. Si procede alla raccolta dei dati presso le amministrazioni relativi al reticolo idrografico minore, soprattutto i Comuni, integrando eventuali carenze e assumendo dati circa le cause di inquinamento. Si procede alla ricognizione per l'identificazione dei corpi idrici minori nelle depressioni del pianalto, e ad un primo monitoraggio per verificarne le dinamiche nel breve periodo. Si procede ad un'indagine su specie ed habitat ad essi correlati. Per ogni corpo si definiscono azioni, fra cui quanto opportuno per prevenire il degrado. Vengono progettati gli interventi prioritari. Si attuano forme di sensibilizzazione (sentieri per l'osservazione) e si realizzano supporti informativi. Per la cessazione degli inquinamenti si organizzano "conferenze di servizi". Si imposta il monitoraggio, con una prima valutazione sulla base di indicatori relativi al bisogno di interventi.

RISULTATI

Risultati: recupero di almeno 4 corpi idrici, realizzazione di una struttura per l'osservazione dei fenomeni legati all'acqua, predisposizione di materiale divulgativo, intervento di cittadini nelle operazioni dei micro cantieri volontari.

Valutazione complessiva del progetto

Si ritiene che gli effetti del progetto siano stati del tutto soddisfacenti per quanto riguarda le azioni sul territorio, attraverso l'esecuzione di interventi duraturi ed efficaci, anche in ragione dello stretto collegamento tra opere realizzate e progetti interferenti e/o di implementazione/manutenzione

Punti di forza:

- capacità di intervento sul territorio con azioni dirette

Punti di debolezza:

- debolezza riscontrata nella scarsa divulgazione data al progetto, sia in termini di

materiale cartaceo che disponibilità di informazioni sul sito web dell'ente

90%

EFFICACIA degli interventi

Interventi di riqualificazione fluviale o lacustre/ripristino degli ambienti acquatici superficiali

Numero di sponde riqualificate/consolidate

2

Estensione totale delle sponde riqualificate/consolidate

170.000 m²

Numero di rami fluviali riattivati/riqualificati

1

Estensione totale rami fluviali riattivati/riqualificati

3.500 m

Lunghezza opere di difesa spondale e ingegneria naturalistica

100 m

Cure e interventi selvicolturali

Numero di aree soggette ad interventi selvicolturali

1

Estensione totale delle aree soggette ad interventi selvicolturali

170.000 m²

Interventi di riqualificazione/creazione di habitat e di tutela delle specie

Numero di aree umide riqualificate

5

Estensione totale delle aree umide riqualificate

5.000 m²

Numero di specie animali tutelate presenti nell'Allegato II Direttiva Habitat

1

Elenco delle specie animali tutelate

Rana latastei

Attività/interventi di fruizione/divulgazione/sensibilizzazione

Numero di classi coinvolte

101

Numero di eventi di divulgazione

2


ENTE CAPOFILA

Consorzio del Parco Brughiera Briantea

C/o Municipio - via Matteotti, 8 - 20030 LENTATE SUL SEVESO (MI) ITALIA

 <http://www.parcobrughiera.it>


 piazza@parcobrughiera.it |

 0362 569116

REFERENTE DI PROGETTO

Daniele Piazza

 piazza@parcobrughiera.it |

 0362 569116

 [SITO WEB PROGETTO](#)

PARTNER

✓ Nessun partner presente